

地番区域見出
青山

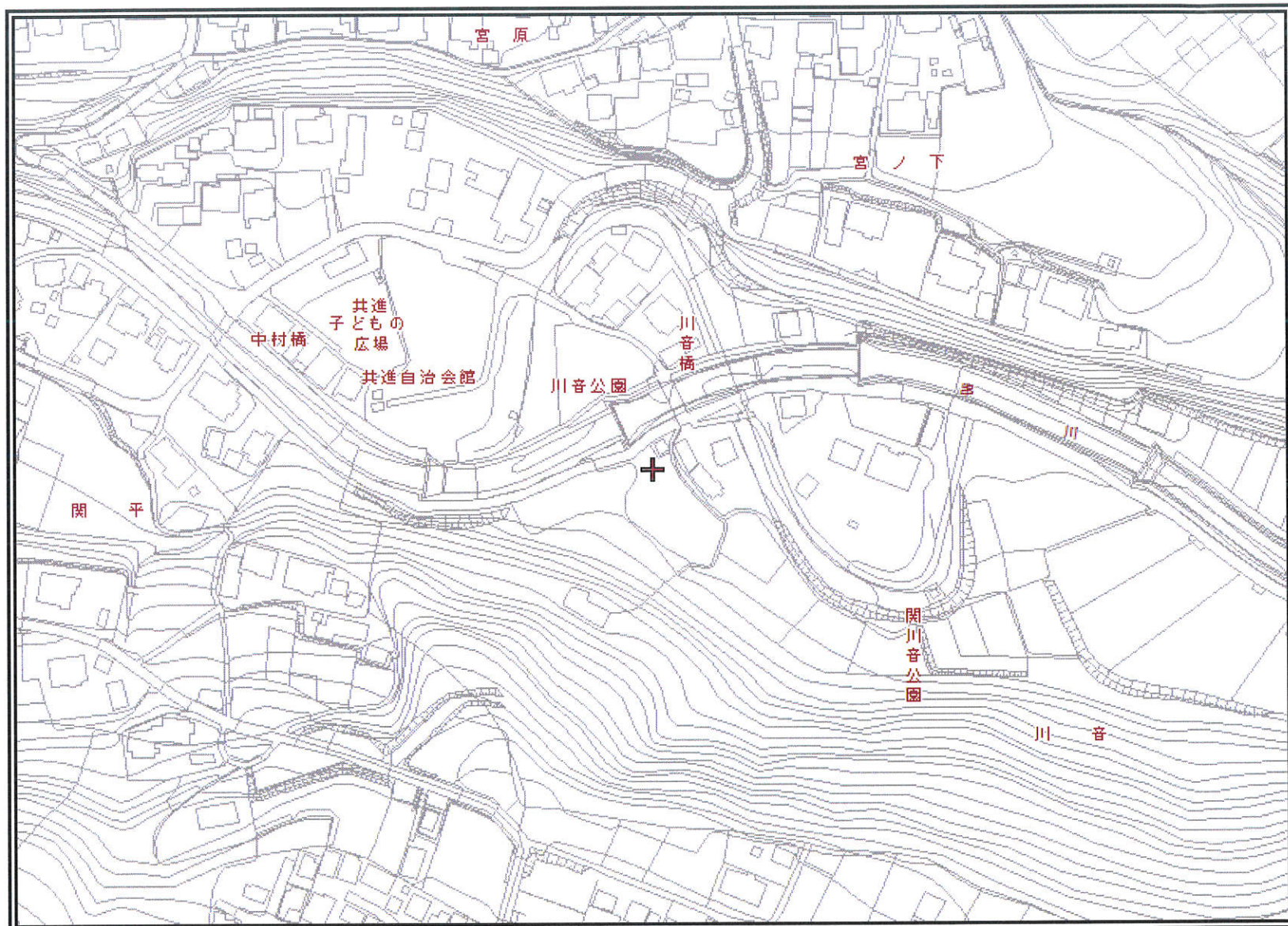
請求部	所在	相模原市緑区青山字川音	地番	1328番1
-----	----	-------------	----	--------

出力縮尺	1/600	精度区分	座標系番号又は記号	分類	地図に準ずる図面	種類	旧土地台帳附属地図
------	-------	------	-----------	----	----------	----	-----------

地番区域見出
青山

さがみはら都市計画マップ (相模原市)

指定内容 (左図の十字の中心地点) 令和3年5月10日印刷



A 3サイズで縮尺 1 / 2500 相当

凡例

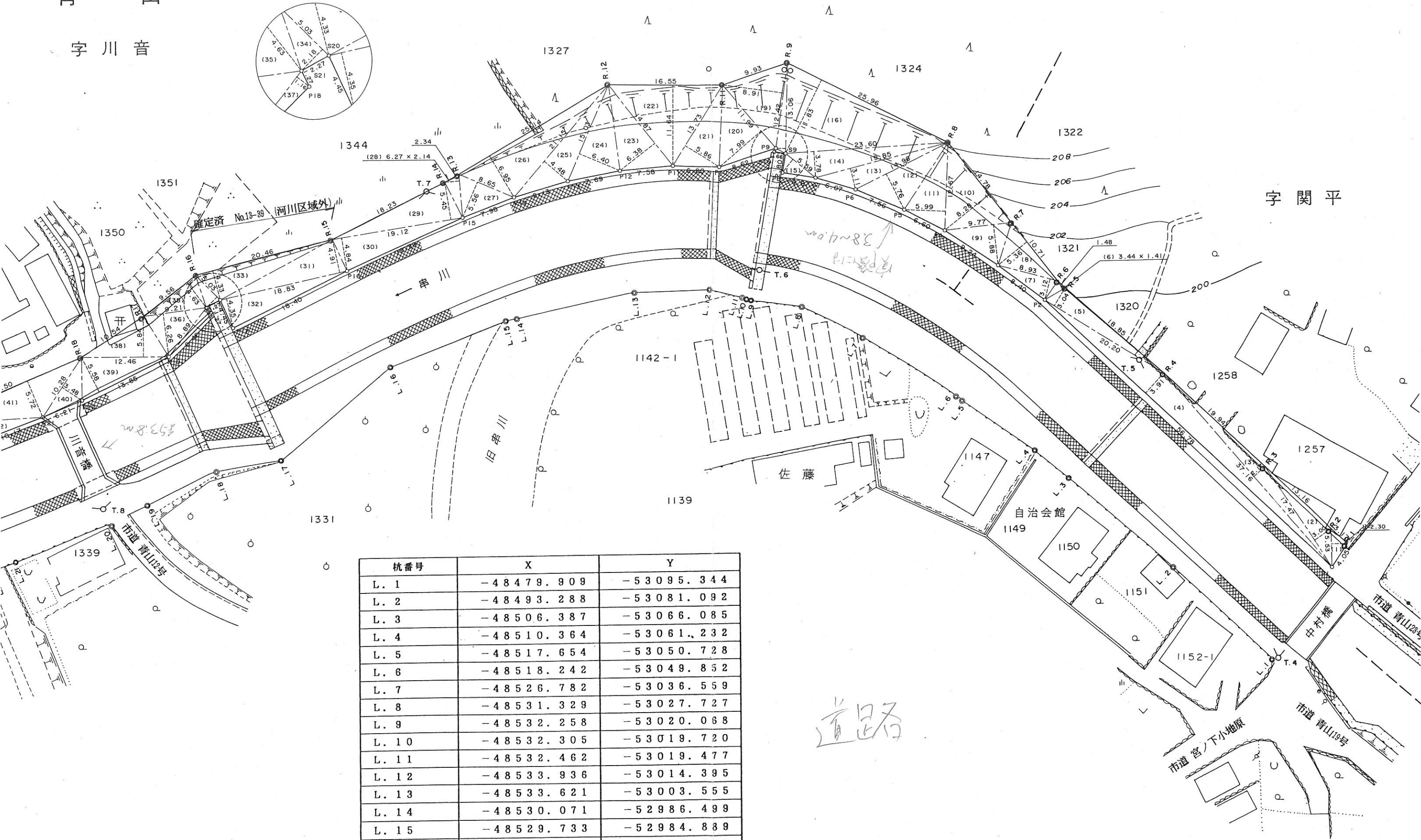
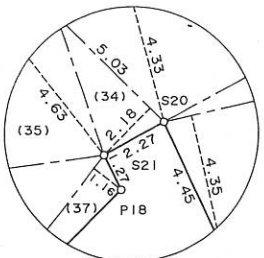
都市計画区域等

- 都市計画区域
- - - 市街化区域・市街化調整区域界

この図面は概要を示したものであり、都市計画を証明するものではありません。詳しい内容は窓口にてご確認ください。
 また、法令による指定は、各所管の部署で確認してください。

都市建設局まちづくり推進部都市計画課
電話 042 (769) 8247

都市計画法		
都市計画区域	相模湖津久井都市計画区域	風致地区、 宅造法、 航空法の規制は ありません。
区域区分	-	
用途地域 容積率 / 建ぺい率 絶対高さ制限	用途地域指定なし 100 / 50 -	
特別用途地区	-	
高度地区	-	
高度利用地区	-	
防火・準防火地域	-	
駐車場整備地区	-	(路政課)
特別緑地保全地区	-	(水みどり環境課)
生産緑地地区	-	
都市計画道路 告示元・告示番号 当初 / 最終告示年月日	- / - / - - / - - / -	
都市計画河川	-	
墓園	-	公園 -
緑地	-	自転車駐車場 -
自動車駐車場	-	その他都市施設 -
土地区画整理事業区域	-	-
市街地再開発事業区域	-	-
地区計画区域	-	-
開発区域 (都市計画法第29条)	開発許可番号 : -	(開発調整課)
建築基準法 (建築審査課)		
高さ制限 (斜線制限)		
北側斜線制限	: 規制なし	道路斜線制限 : 規制あり 隣地斜線制限 : 規制あり
日影規制		
対象建築物	軒の高さが7mを超える建築物または、地階を除く階数が3以上の建築物	平均地盤面からの高さ 1.5m
規制される日影時間	境界線から5m超え10m以内の範囲	3時間
	境界線から10mを超える範囲	2時間
壁面線の指定	-	(建築審査課)
建築協定	-	
建築基準法道路種別	道路種別: - 指定番号: - 指定日: - 指定幅員: - 指定延長: -	
首都圏近郊緑地保全法 (水みどり環境課)		
首都圏近郊緑地保全区域	-	
急傾斜地法 (神奈川県 厚木土木事務所 津久井治水センター)		
急傾斜地崩壊危険区域	-	
文化財保護法 (文化財保護課)		
埋蔵文化財 (遺跡No.、種別、時代)	-	
その他 ※神奈川県指定の土砂災害警戒区域については、県ホームページまたは、市 危機管理課でご確認ください。		
立地適正化計画 (災害ハザード区域を除く)	都市機能誘導区域 区域外 居住誘導区域 区域外	都市計画課
都市再生緊急整備地域	-	(リニア駅周辺まちづくり課、 相模原駅周辺まちづくり課)
商業地形成事業区域	-	(産業支援課)
商業集積誘導区域	-	
まちづくり協定区域	-	
特定都市河川流域	-	
景観計画区域 / 景観協定区域	市全域 (山と里の地域) / -	(建築・住まい政策課)
屋外広告物規制地域	住居系許可地域	
開発許可等指定区域	-	(都市計画課)



杭番号	X	Y
L. 1	-48479.909	-53095.344
L. 2	-48493.288	-53081.092
L. 3	-48506.387	-53066.085
L. 4	-48510.364	-53061.232
L. 5	-48517.654	-53050.728
L. 6	-48518.242	-53049.852
L. 7	-48526.782	-53036.559
L. 8	-48531.329	-53027.727
L. 9	-48532.258	-53020.068
L. 10	-48532.305	-53019.720
L. 11	-48532.462	-53019.477
L. 12	-48533.936	-53014.395
L. 13	-48533.621	-53003.555
L. 14	-48530.071	-52986.499
L. 15	-48529.733	-52984.889
L. 16	-48523.248	-52967.940
L. 17	-48510.041	-52952.155
L. 18	-48508.519	-52942.855
L. 19	-48503.861	-52932.905
L. 20	-48500.920	-52927.691
L. 21	-48495.980	-52913.545
L. 22	-48494.556	-52909.372
L. 23	-48494.339	-52908.879
L. 24	-48490.534	-52893.378

道路

45	52	53	54
62	63	64	
73			74

※ 工項道路
手記

